OPGEMAAKT DOOR DE ONTWERPER

D+A

Vlaanderen

VLAAMSE MAATSCHAPPIJ VOOR SOCIAAL WONEN
AFDELING PROJECTREALISATIE

NAGEZIEN DOOR DE INGENIEUR BRUSSEL

DOSSIER Nr.: W/2009-0051/03

AANTAL PLANS: 8 PLAN Nr 4

LENGTE	BREEDTE	OPPERVL
1.030m x	0.891m =	0.918 m2

AANGEBRACHTE WIJZIGINGEN

GOEDGEKEURD OM BIJ HET BESTEK TE VOEGEN TE WORDEN

BRUSSEL

Provincie : Antwerpen
Gemeente : Hoogstraten
Wijk : Klooster Meer

Klooster Meer

RIOLERINSPLAN — **Aanbesteding**

schaal 1/250 — juli 2018

LEGENDE

- wegen
- formele goedgekeurde GR 1980
- huidige perceelsgrens
- voorstel rooilijn / grens privaat - publiek
- intrekbare verkavelingsperceelsgrens te combineren door landmeter
- grens der wegen aan te leggen afvoerbestrating
- lengte en middellijn in meetbestek in stenen aan te leggen regenwaterleiding
- lengte en middellijn in meetbestek in metalen
- inlaatbeitel afvoerbestrating met maaiwildbuizendemper
- inlaatbeitel regenwaterleiding met maaiwildbuizendemper
- bestaande rioleiding RWA
- bestaande inspectieput met maaiwildbeitelbuizendemper
- huisaansluiting RWA
- afvoer regenwater tuiten
- huisaansluiting DWA
- enkel nieuw aan te leggen nutsleidingen
- infiltratieleiding
- huisaansluitputje DWA
- huisaansluitputje RWA

Legende nutsleidingen

- nutsleiding gas
- nutsleidingen middenspanning
- nutsleidingen laagspanning
- nutsleiding openbare verlichting
- nutsleidingen telecom
- nutsleiding glasvezel
- nutsleidingen tv
- bestaande nutsleiding

Steenslagkoffer — schaal: 1/50

Grondplan

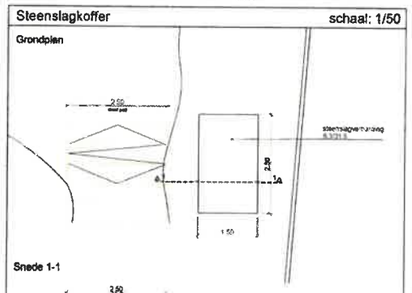

Snede 1-1

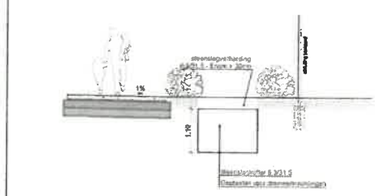

NOTA

De steenslagverharding en steenslagkoffer dient te bestaan uit zuiver grof hard natuurlijk ontgrondingsmaterialen en puinmaterialen zijn niet toegestaan

INFILTRATIE REGENWATER

Aangesloten geïnduceerde verharde oppervlakte			
Woningen	ha	0.03	
Wegens	ha	0.00	
TOTAAL	ha	0.16	
Te voorziene buffervoorziening - 250 mm/ha	m3		9.00
Ontwerpen infiltratievoorziening			
Drains	m3		15.34
Open infiltratiebuffertzone			
volume	m3		0.00
TOTAAL	m3		15.34
Overstortdrempel O1			
drempelpeil	m		15.35
drempelbreedte	m		1.00
overstortdiepte			
T=1jaar	m		geen overstort
T=20jaar	m		geen overstort
Beperking doorvoerdebiet			
20 L/s/ha	L/s		7.34
dmv horizontale schuifdrempel			

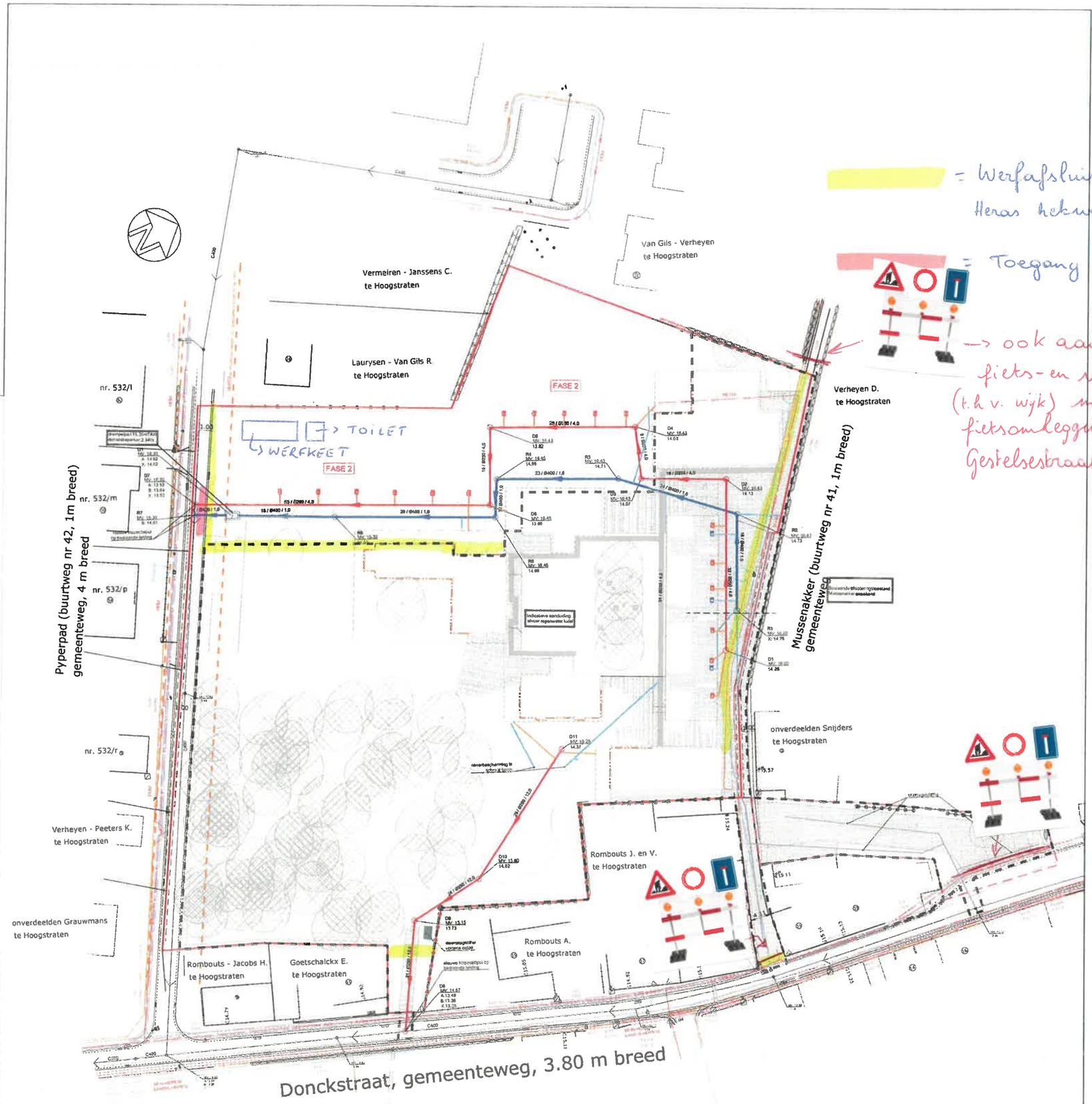

= Werfafsluiting met Heras hekwerk

= Toegang WERF

--> ook aan begin fiets- en voetweg (t.h.v. wijk) met een fietsomlegging via Gestelsestraat - Donkstraat