Hoogstraten CBS 2026 Kermis Meer signalisatieplan 01-10-2026 12:00 - 06-10-2026 01:00

VIEW ONLINE

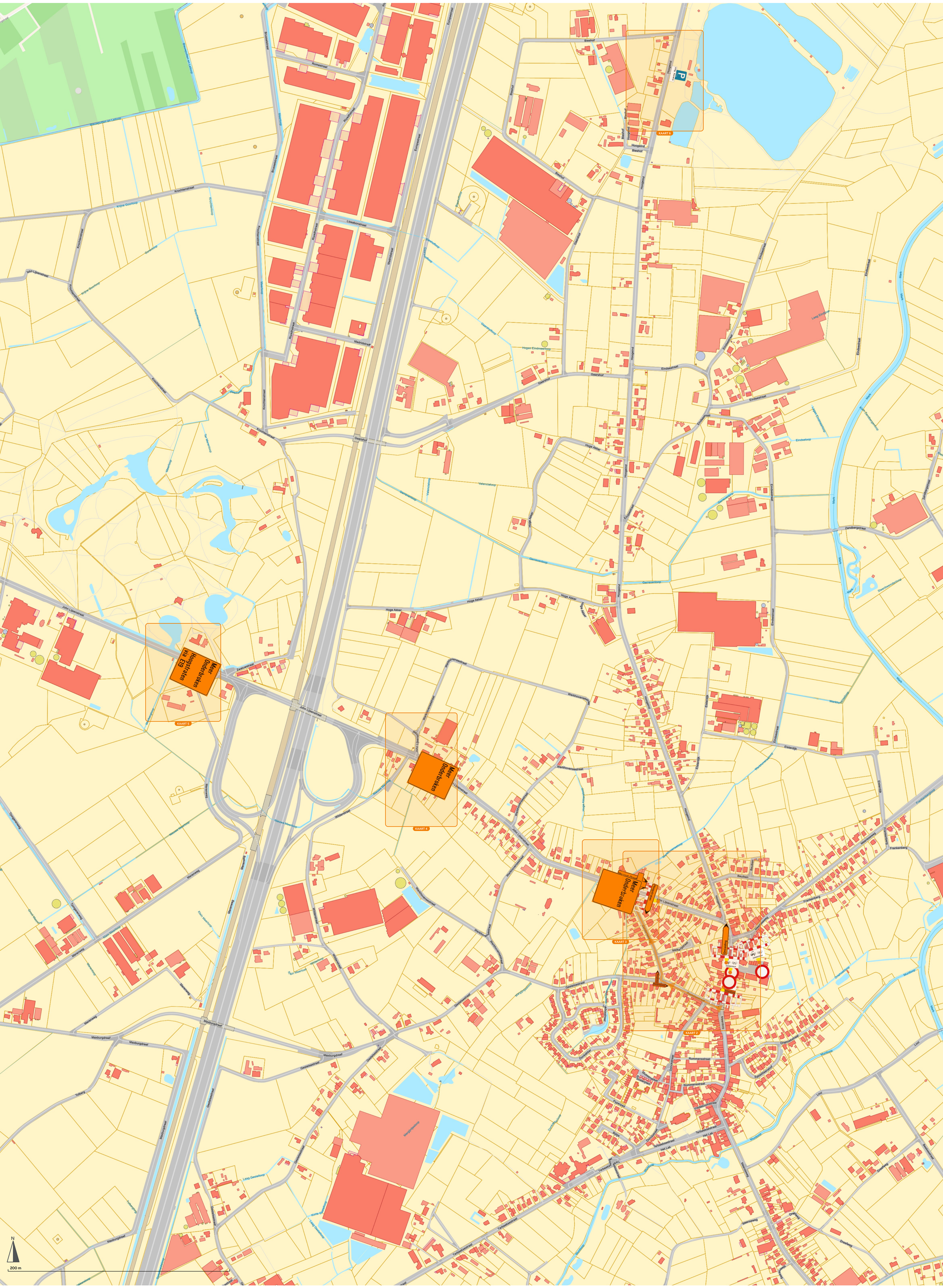
Romestraat
Brussalstraat
Ryndstraat
Europastraat
Bieshof
Hoogeind
Krochtenstraat
Krijne Goorloop
Lissabonstraat
Madridstraat
Gaarshof
Hogen Eindmeerloop
Eindsestraat
Hoge Akker
Vatenclaloop
Gerreveenloop
Zandbergstraat
Laag Eindeloop
Eindseloop
Mark
John Lijsenstraat
Zwaluwstraat
Werkhovensestraat
Widerstraat
Merenweg
Maxburgdreef
Gestelsestraat
Margrietenloop
Tolberg
Laag Gestelloop
Korte Gestelloop
Terbeekseweg
Terbeekseweg
Meerseweg
Frankenberg
Beuiken
Meikestraat
Rommenstraat
Vroedboomstraat
Het Lak
Dreeweg
Loo
Meerloop
Monitoop
Steenbaemdeloop
Frankenbergloop
Werkhovenseloop
Hoge Akkerloop
Margrietenloop
Gestelsestraat
Tolbergloop
Meerloop
Klein Meerloop
Groot Meerloop
Nieuwe Meerloop
Oostelijk Meerloop
Werkhovensestraat
Eisterdijk
Eindsestraat
Hoogeind
Bieshof
Hoogeind
Hoogeind
Hoogeind

Hoogstraten

CBS 2026 Kermis Meer signalisatieplan

01-10-2026 12:00 - 06-10-2026 01:00

VIEW ONLINE

Hoogstraten

CBS 2026 Kermis Meer signalisatieplan

01-10-2026 12:00 - 06-10-2026 01:00

VIEW ONLINE

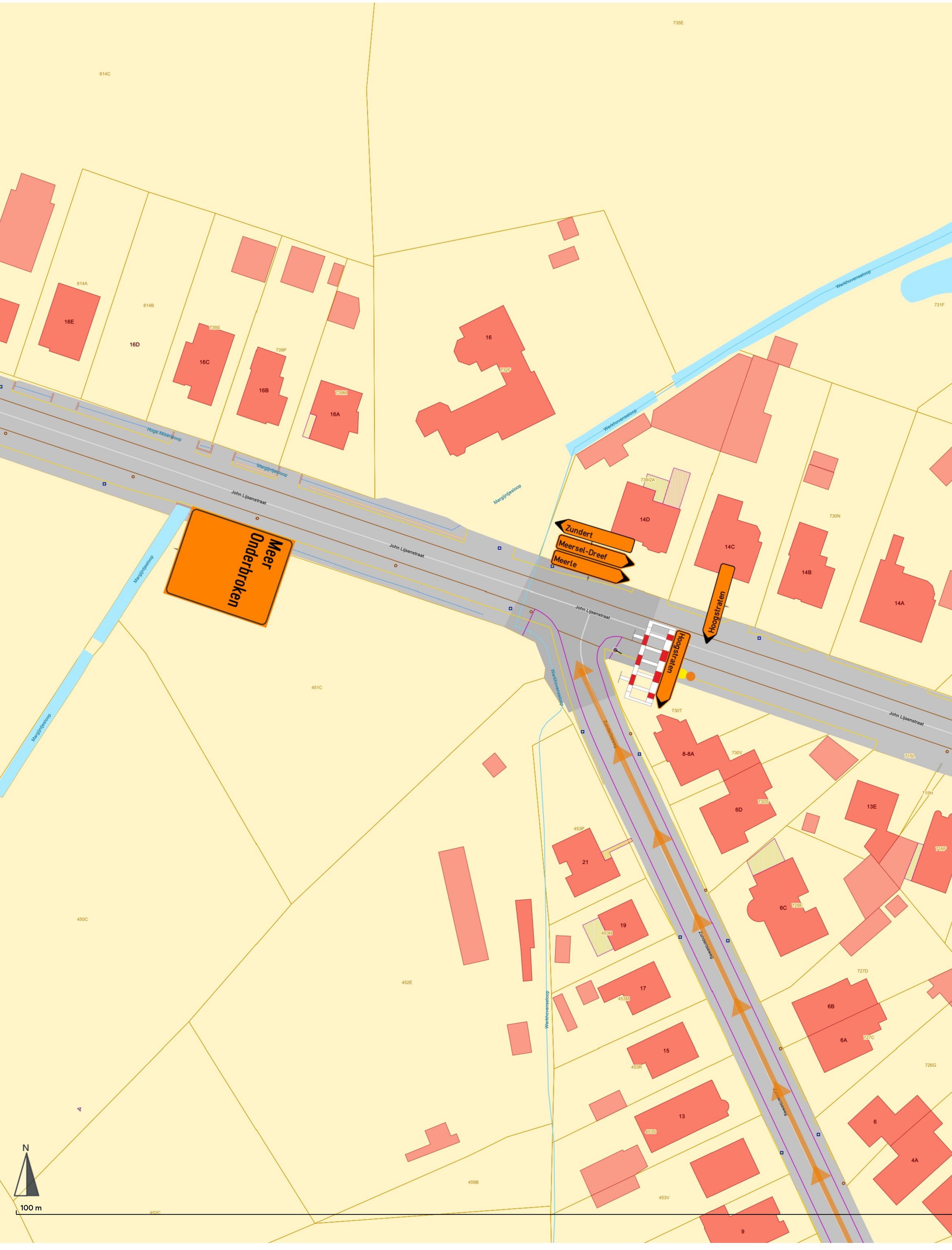

Hoogstraten

CBS 2026 Kermis Meer signalisatieplan

01-10-2026 12:00 - 06-10-2026 01:00

VIEW ONLINE

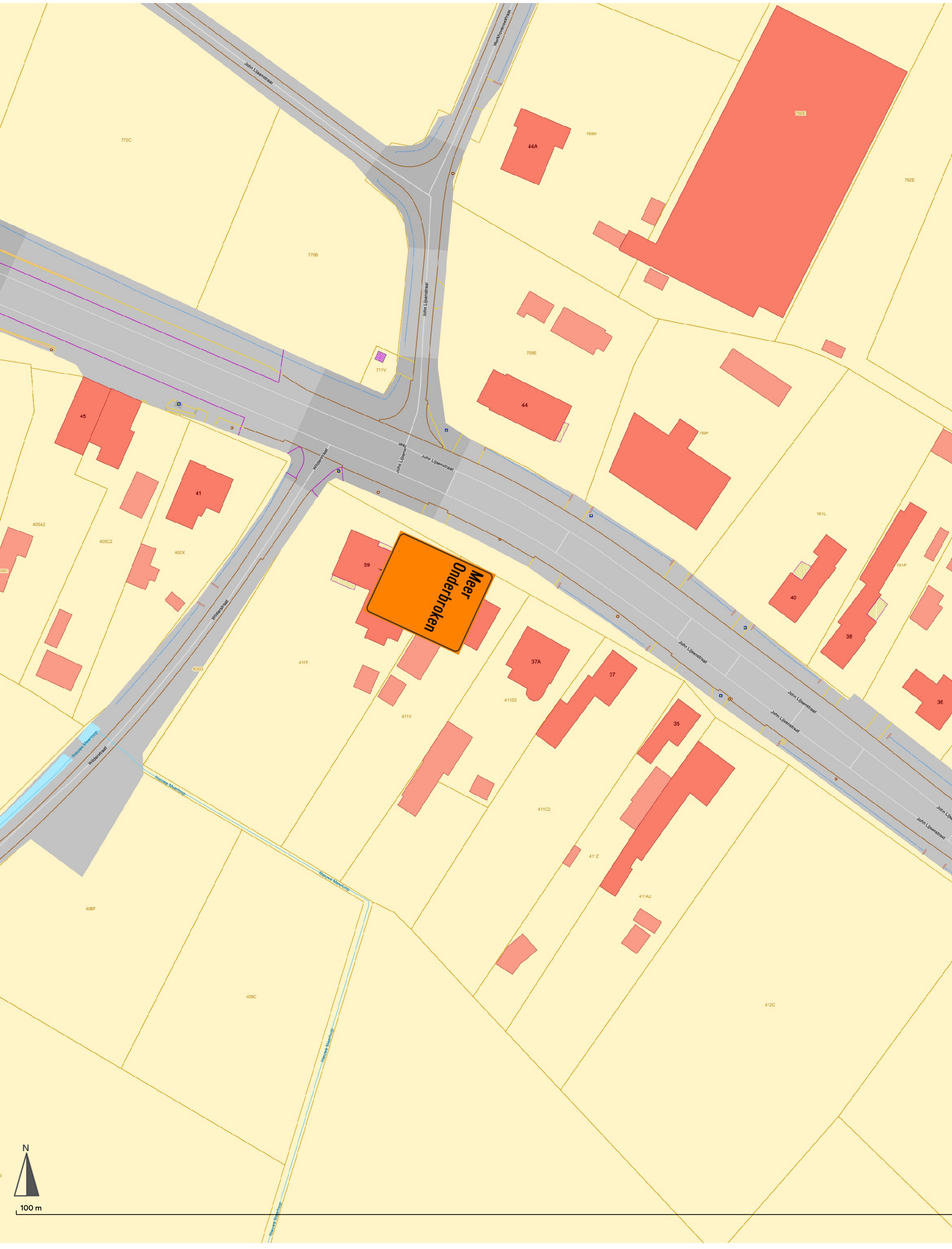

N

100 m

Hoogstraten

CBS 2026 Kermis Meer signalisatieplan

01-10-2026 12:00 - 06-10-2026 01:00

VIEW ONLINE

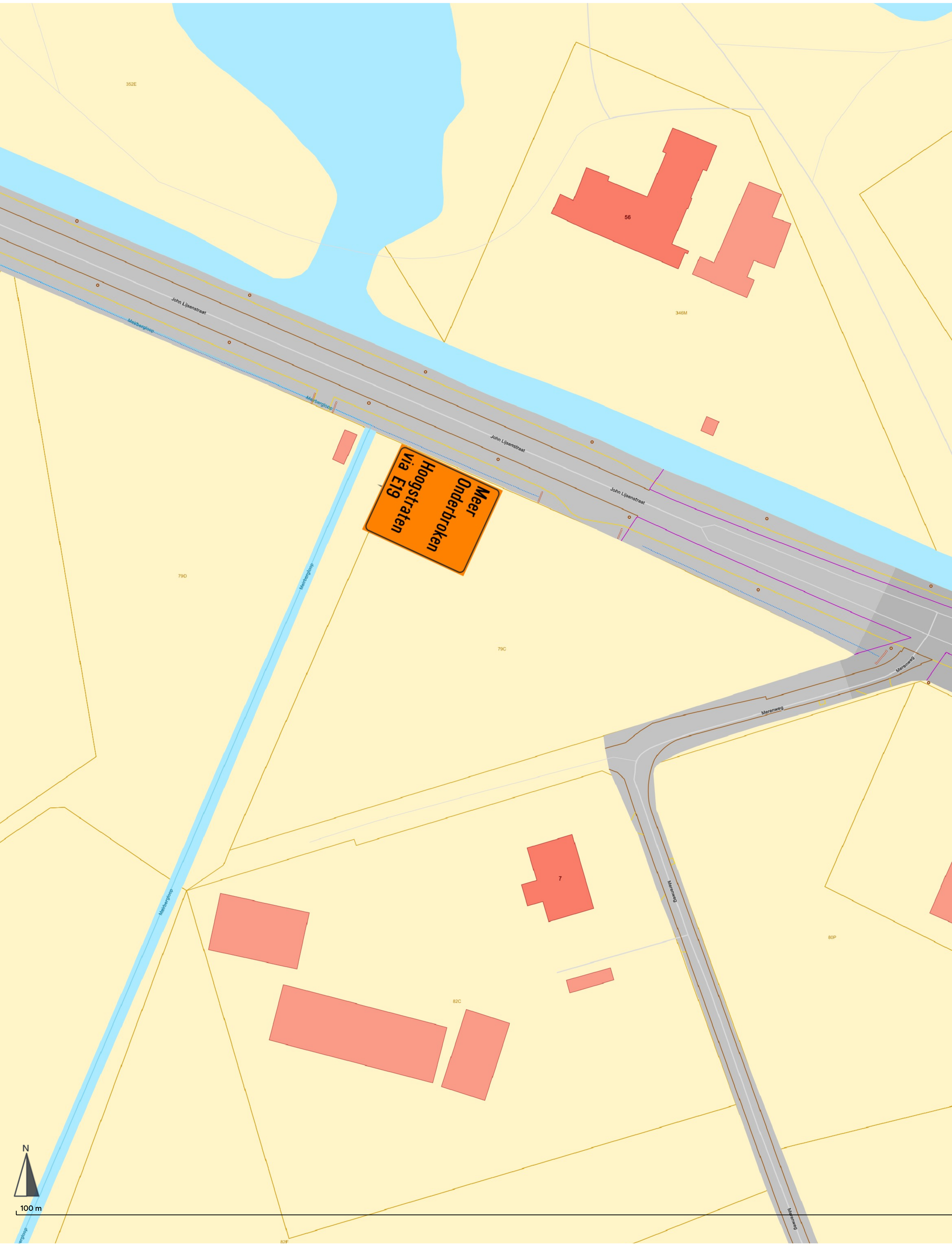

Author: Dienst Economie & Evenementen

Format: A3 - Kaart 5 - Detail

Made with: app.traffic-chart.com

Hoogstraten

CBS 2026 Kermis Meer signalisatieplan

01-10-2026 12:00 - 06-10-2026 01:00

VIEW ONLINE

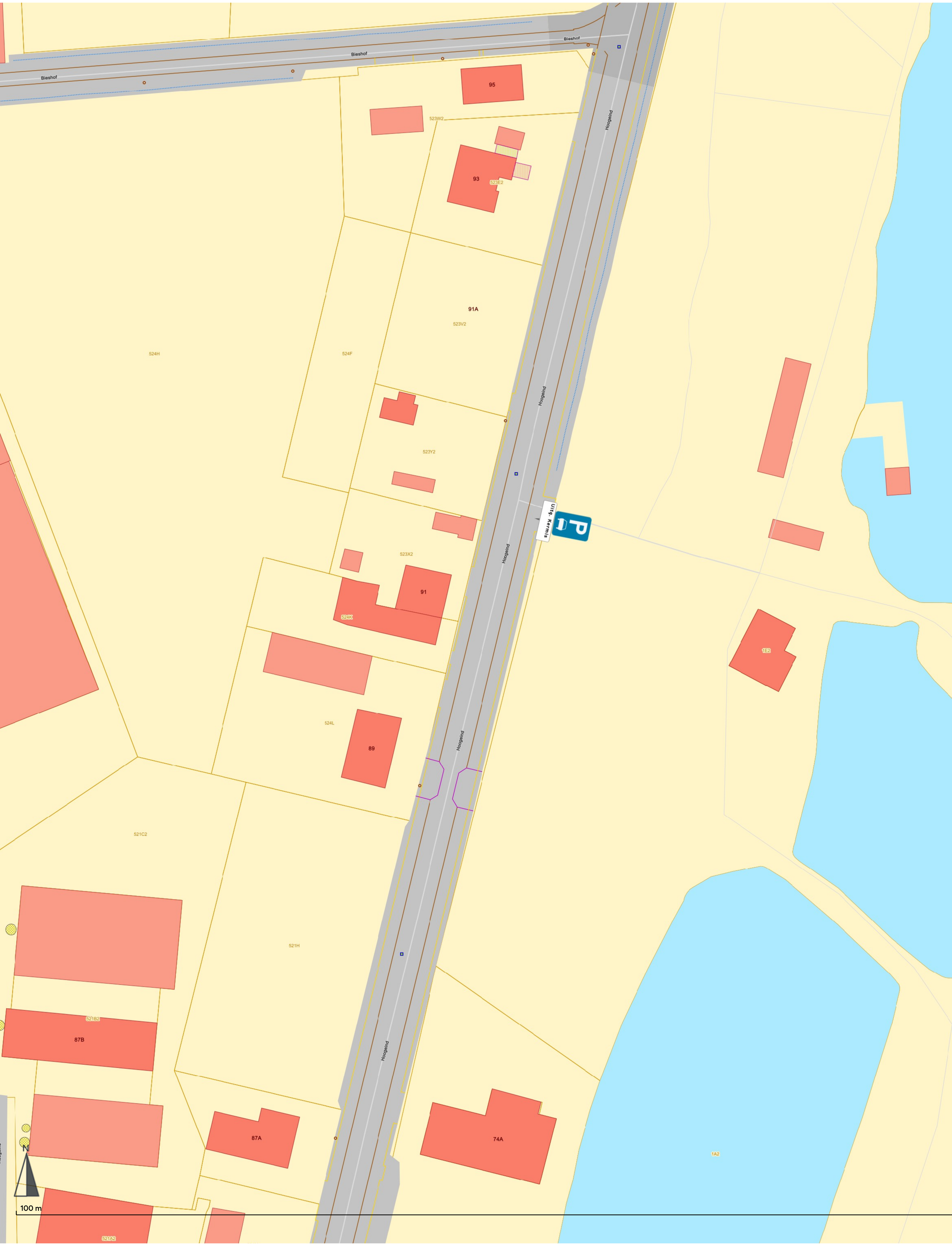

Author: Dienst Economie & Evenementen

Format: A3 - Kaart 6 - Detail

Made with: app.traffic-chart.com